



COMUNICAT D'ACTUALITZACIÓ DE LA FASE D'ALERTA DEL PROCICATCALOR MOLT INTENSA I PER CALOR NOCTURNA MOLT INTENSA

Es comunica que en base a les previsions meteorològiques emeses pel Servei Meteorològic de Catalunya i per les afectacions que es preveu que se'n poden derivar, **es manté l'ALERTA** del Pla de Protecció Civil de Catalunya (PROCICAT) per l'**onada de calor** que afecta a Catalunya, superant-se els llindars de calor intensa almenys tres dies consecutius.

Es preveu la persistència de calor intensa a tot Catalunya, l'episodi s'allargarà fins divendres. Cal destacar les temperatures elevades la propera matinada especialment a la demarcació de Barcelona i del Penedès.

D'altra banda, cal recordar que el Servei Meteorològic de Catalunya, només emet avisos de calor nocturna per les comarques del litoral i prelitoral de Catalunya, la qual cosa no implica que a la resta del territori no es puguin donar altes temperatures nocturnes.

El pla d'actuació per prevenir els efectes de les possibles onades de calor sobre la salut (POCS) està en fase 2.

Es demana als ajuntaments que es prevegin llocs frescos o sales amb aire condicionat en cas que sigui necessari el seu ús i es tingui especial vigilància de les persones majors de 75 anys sense suport familiar o sense recursos; persones amb discapacitats físiques o psíquiques i limitacions de mobilitat; persones que hagin de romandre o fer activitat física a l'aire lliure (incloses les activitats laborals) i persones amb malalties cròniques.

El llindar establert pel Servei Meteorològic de Catalunya es correspon amb la superació de la temperatura màxima diària de cada municipi establerta pel percentil 98 més dos graus Cèlsius

El percentil 98 és el valor estadístic que indica que només el 2% de dies dels mesos d'estiu, la temperatura màxima ha estat superior a aquest valor. Aquest percentil, pren un valor diferent a cada municipi en funció de les temperatures màximes que s'hi assoleixen.

Consulteu aquí el valor del percentil 98 del vostre municipi:

[Taula del percentil 98 de la temperatura màxima per municipis](#)

Enllaç als consells del Departament de Salut:

http://canalsalut.gencat.cat/ca/home_ciutadania/vida_saludable/consells_per_l_estiu/la_calor/ir

S'emetrà un nou comunicat tan aviat com es produeixin novetats en el desenvolupament de la situació d'emergència.

Si el vostre municipi disposa de xarxa RESCAT recordeu de tenir connectat el terminal.

Barcelona, dimarts 22 agost 2023

19:15

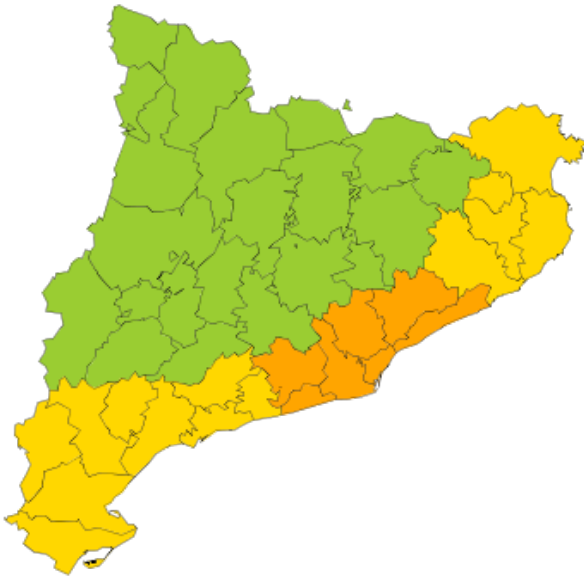


S'adjunten a continuació els mapes de perill per aquest episodi (Hores expressades en UTC (cal sumar 2 hores en horari d'estiu i 1 en horari d'hivern: UTC+2h / UTC+1h))

Mapa Perill - Meteor: Calor nocturna (Data Emissió:22/08/2023 16:15)

Dia: 23/08/2023 00:00

De 0 a 6 hores

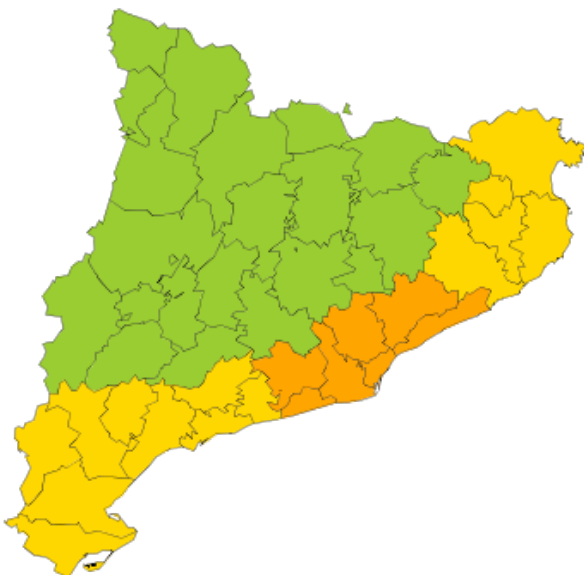


De 6 a 12 hores



Dia: 24/08/2023 00:00

De 0 a 6 hores



De 6 a 12 hores





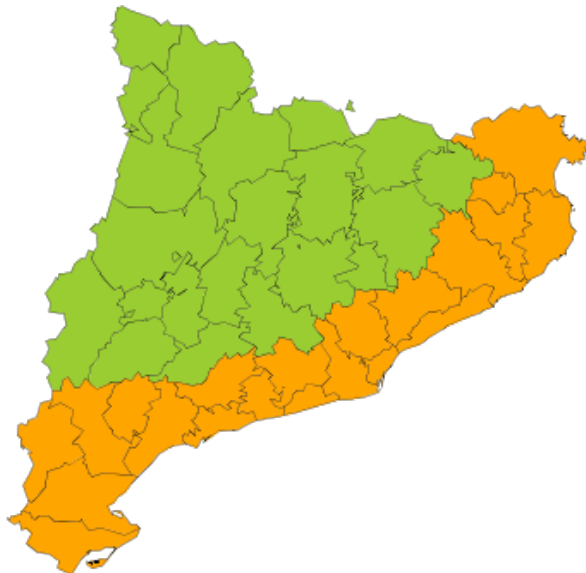
Mapa Perill - Meteor: Calor (Data Emissió:22/08/2023 16:07)

Dia: 23/08/2023 00:00

De 0 a 6 hores



De 6 a 12 hores



De 12 a 18 hores



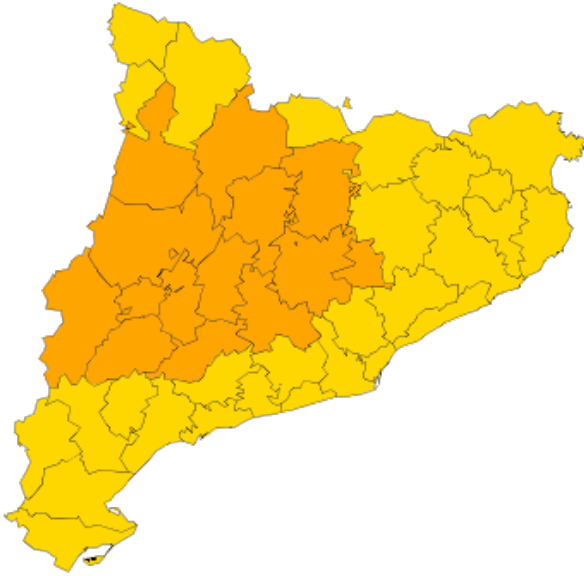
De 18 a 24 hores





Dia: 24/08/2023 00:00

De 12 a 18 hores



De 18 a 24 hores

