



## COMUNICAT D'ACTUALITZACIÓ DE LA FASE D'ALERTA DEL VENTCAT

Es comunica que en base a les previsions meteorològiques emeses pel Servei Meteorològic de Catalunya i per les afectacions que es preveu que se'n poden derivar, es manté la fase d'ALERTA del Pla Especial d'Emergències per risc de vent Catalunya (VENTCAT).

El Servei Meteorològic de Catalunya informa que per **demà**, es poden superar ratxes màximes de 72 km/h. El vent bufarà de component oest, amb predomini del nord-oest al Pirineu i del ponent a la resta. Al Pirineu el llindar d'avís s'assolirà sobretot a les cotes altes. La distribució geogràfica del fenomen dins la zona avisada tindrà un caràcter extens. Per **dissabte**, la ratxa màxima que es podrà superar serà de 90 km/h, i afectarà a la zona del Pirineu i Pre-pirineu i, a la matinada, també al terç sud. La distribució geogràfica del fenomen dins la zona avisada tindrà un caràcter local. El vent bufarà de component nord, amb mestral al terç sud. Al Pirineu el llindar d'avís s'assolirà a les cotes altes.

En cas que hagueu activat el vostre Pla d'Emergències, cal comunicar-ho al CECAT.

Si el vostre municipi disposa de xarxa RESCAT recordeu de tenir connectat el terminal.

Aquest avís ja s'ha fet arribar als grups actuants.

S'emetrà un nou comunicat tan aviat com es produeixin novetats en el desenvolupament de la situació d'emergència.

Podeu consultar les actuacions a fer, els consells i les recomanacions per als municipis a l'enllaç <http://bit.ly/28XQxSN>

### Per obtenir més informació:

- Predicció i SMP: <http://www.meteo.cat/predicccio/general>
- Predicció municipal: <http://www.meteo.cat/predicccio/municipal>
- Incidències viàries: [http://www.gencat.cat/transit/marcit\\_n.htm](http://www.gencat.cat/transit/marcit_n.htm)
- Mobilitat: <http://www20.gencat.cat/portal/site/mobilitat>
- Consells d'autoprotecció per a la població: <http://interior.gencat.cat/ventades>

Si voleu consultar els valors dels llindars per a cadascuna de les comarques, ho podeu fer en el següent link <http://bit.ly/2z2RfKU>

Barcelona, dijous 9 desembre 2021

11:48h

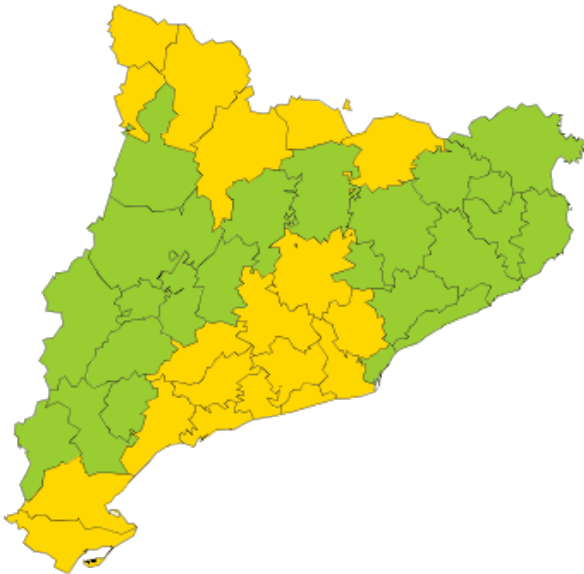
**S'adjunten a continuació els mapes de perill per aquest episodi**



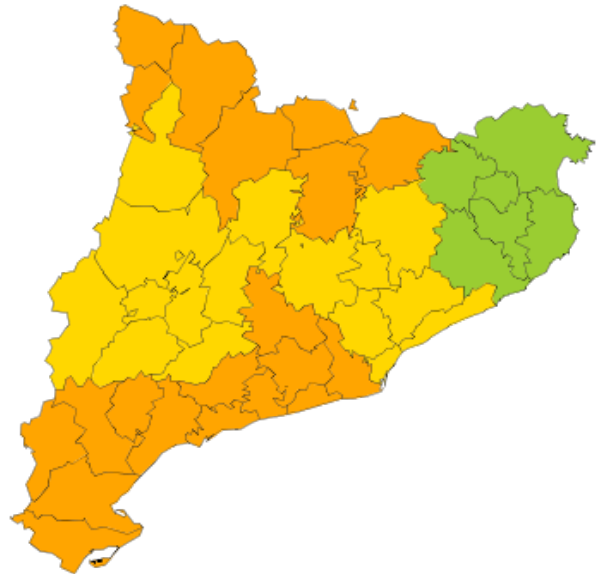
**Mapa Perill - Meteor: Vent (Data Emissió:09/12/2021 09:30)**

**Dia: 10/12/2021 00:00**

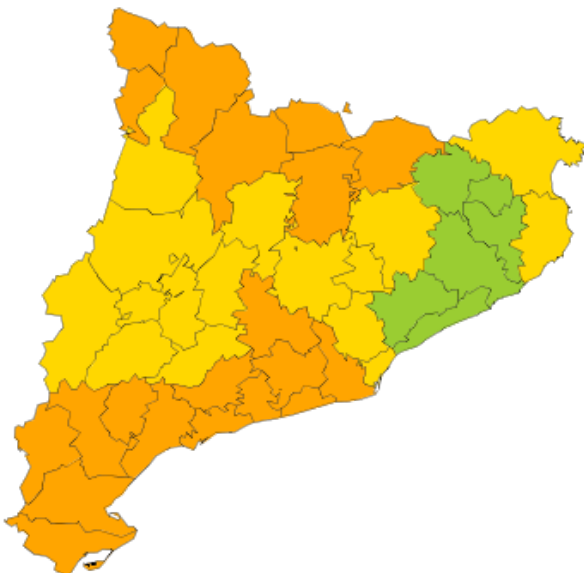
**De 0 a 6 hores**



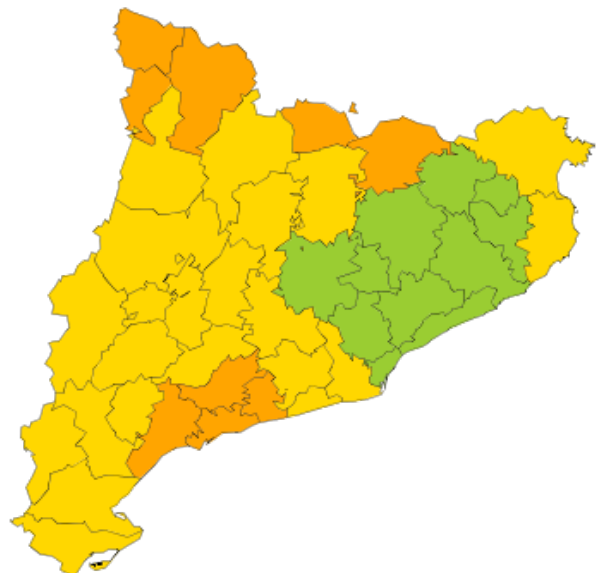
**De 6 a 12 hores**



**De 12 a 18 hores**



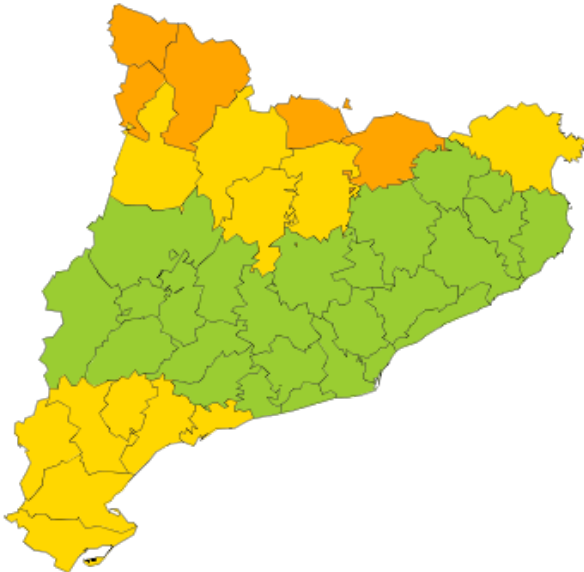
**De 18 a 24 hores**



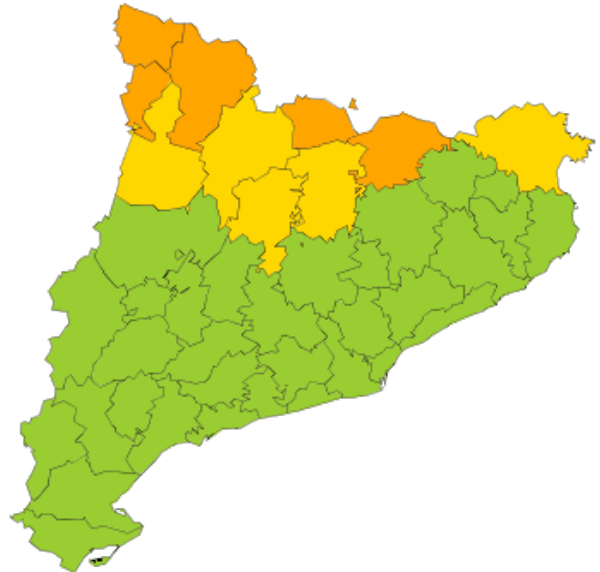


**Dia: 11/12/2021 00:00**

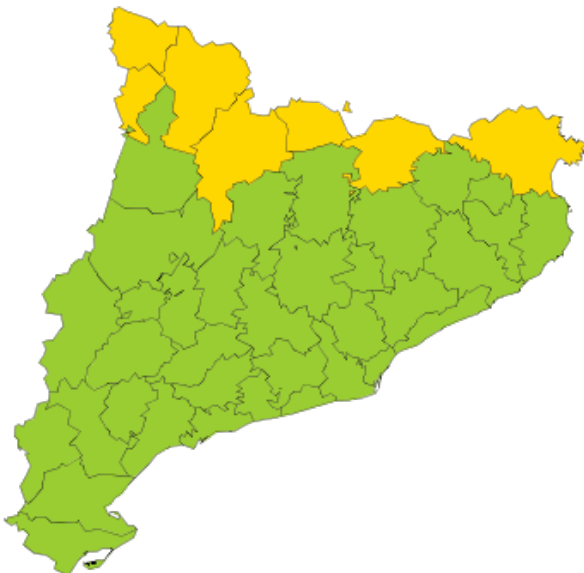
**De 0 a 6 hores**



**De 6 a 12 hores**



**De 12 a 18 hores**



**De 18 a 24 hores**

